

PLAN LOCAL D'URBANISME

Frasseto

PROCEDURE

Plan N°2
Village

Consultation du public
Novembre 2023



PRESCRIPTION DU PLU :
DEBAT du P.A.D.D :
ARRÊT DU P.L.U :
APPROBATION DU P.L.U :

Service urbanisme - commune de Frasseto

DESTINATION DES SOLS

- UV** Zone urbaine d'habitat ancien dominant dense, fonctions mixtes
- UD** Zone urbaine de densités moyenne à forte / fonctions mixtes
- AUQ** Zone à urbaniser
- A** Zone agricole
- N** Zone naturelle

RISQUES TECHNOLOGIQUES ET NATURELS

- e** Eboulement
- e** Ravinement

PRESCRIPTIONS DIVERSES

- Er** Emplacements réservés (voies et divers)
- P** Espaces publics à créer
- t1** STEP
- t2** Cimetière
- t3** Réservoir
- t4** Antenne
- t5** Stationnement et espace public

POTENTIALITES AGRICOLES

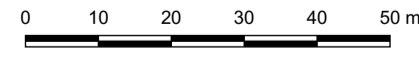
- ESA** Espaces Stratégiques Agricoles (ESA)
- ESR** Espaces ressources pour le pastoralisme et l'arboriculture traditionnelle

PROTECTIONS ENVIRONNEMENTALES ET ARCHITECTURALES

- EBC** Espaces Boisés Classés (EBC)
- J** Jardins à préserver

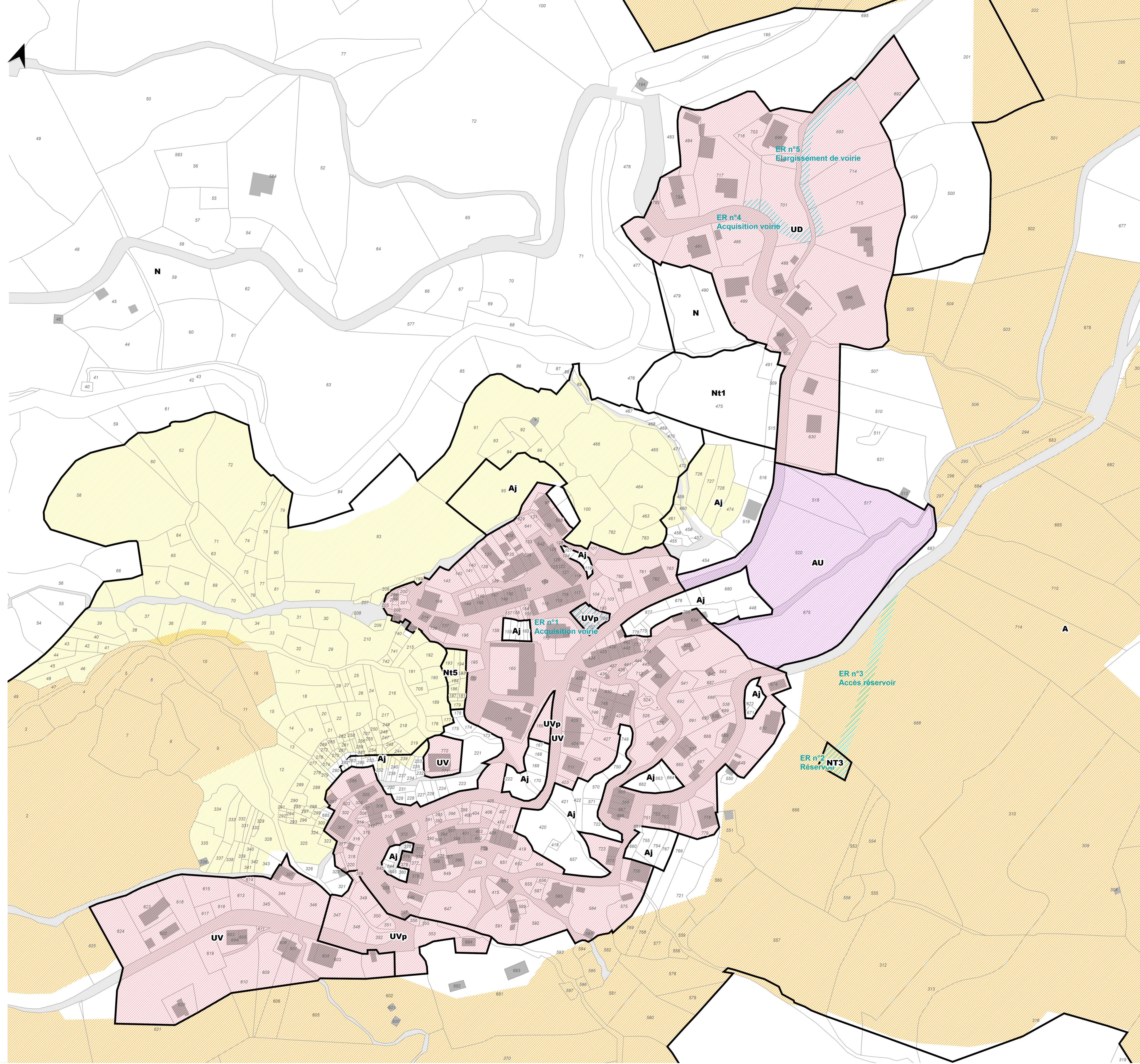
CADASTRE

- Parcelle**
- Voie publique**
- Cours d'eau**
- Limite de section**



1:1 039,162835

Origine DGFiP Cadastre® - Droits réservés de l'Etat - 2022




PLAN LOCAL D'URBANISME

Frasseto

PROCEDURE

Plan N°1
Général

Consultation du public
Novembre 2023

 PRESCRIPTION DU PLU :
DEBAT du P.A.D.D. :
ARRÊT DU P.L.U. :
APPROBATION DU P.L.U. :

Service urbanisme - commune de Frasseto

PLAN LOCAL D'URBANISME

DESTINATION DES SOLS

- | | |
|--|-----------------------------|
| UV Zone urbaine d'habitat ancien dominant dense, fonctions mixtes | AUQ Zone à urbaniser |
| UD Zone urbaine de densités moyenne à forte / fonctions mixtes | A Zone agricole |
| | N Zone naturelle |

RISQUES TECHNOLOGIQUES ET NATURELS

- e Eboulement
- e Ravinement

POTENTIALITES AGRICOLES

- Espaces Stratégiques Agricoles (ESA)
- Espaces ressources pour le pastoralisme et l'arboriculture traditionnelle

PRESCRIPTIONS DIVERSES

- Emplacements réservés (voiries et divers)
- p** Espaces publics
- t1** STEP
- t2** Cimetière
- t3** Réservoir
- t4** Antenne
- t5** Stationnement et espace public

PROTECTIONS ENVIRONNEMENTALES ET ARCHITECTURALES

- Espaces Boisés Classés (EBC)
- Jardins à préserver

CADASTRE

- Parcelle
- Voie publique
- Cours d'eau
- Limite de section

0 300 600 m

1:13 041

Système de projection : RGF93
Projection Lambert 93

Origine DGFiP Cadastre® - Droits réservés de l'Etat - 2022

URBA CORSE - Résidence Parc Azur Bât.Le Pelican 20090 Ajaccio- 2023

