

# PLAN LOCAL D'URBANISME

## CAGNANO

Pièce n°2

Zoom sur  
secteur urbanisé

Document de travail 07/2022

URBA CORSE  
PRESCRIPTION DE L'ELABORATION DU P.L.U. :  
DEBAT DU P.A.D.D. :  
ARRÊT DU P.L.U. :  
APPROBATION DU P.L.U. :

### PLAN LOCAL D'URBANISME

#### Destination des sols

- UV** Zone urbaine d'habitat traditionnel dense, sous conditions
- UM** Zone urbaine dense à vocation mixte
- AU** Zone à urbaniser sous conditions
- A** Zone agricole
- N** Zone naturelle

#### PROTECTIONS ENVIRONNEMENTALES ET ARCHITECTURALES

- "j" : jardins existants ou ayant existés ayant un rôle paysager
- "nr" : secteur situé dans les espaces remarquables (E.R.C)

#### RISQUES TECHNOLOGIQUES ET NATURELS

- "In" : Atlas des zones inondables

#### PROTECTIONS ENVIRONNEMENTALES

- "ESA" : Espaces Stratégiques Agricoles (E.S.A)

#### PRESCRIPTIONS DIVERSES

- "E" : Emplacements réservés
- "g" : zone à urbaniser sous condition d'un projet global en une ou plusieurs phases
- "gv" : Aménagements dédiés au stationnement et espaces verts
- "T" : secteur destiné à des aménagements techniques et locaux communaux
  - 11 : secteurs cimetière et extension
  - 12 : Parking

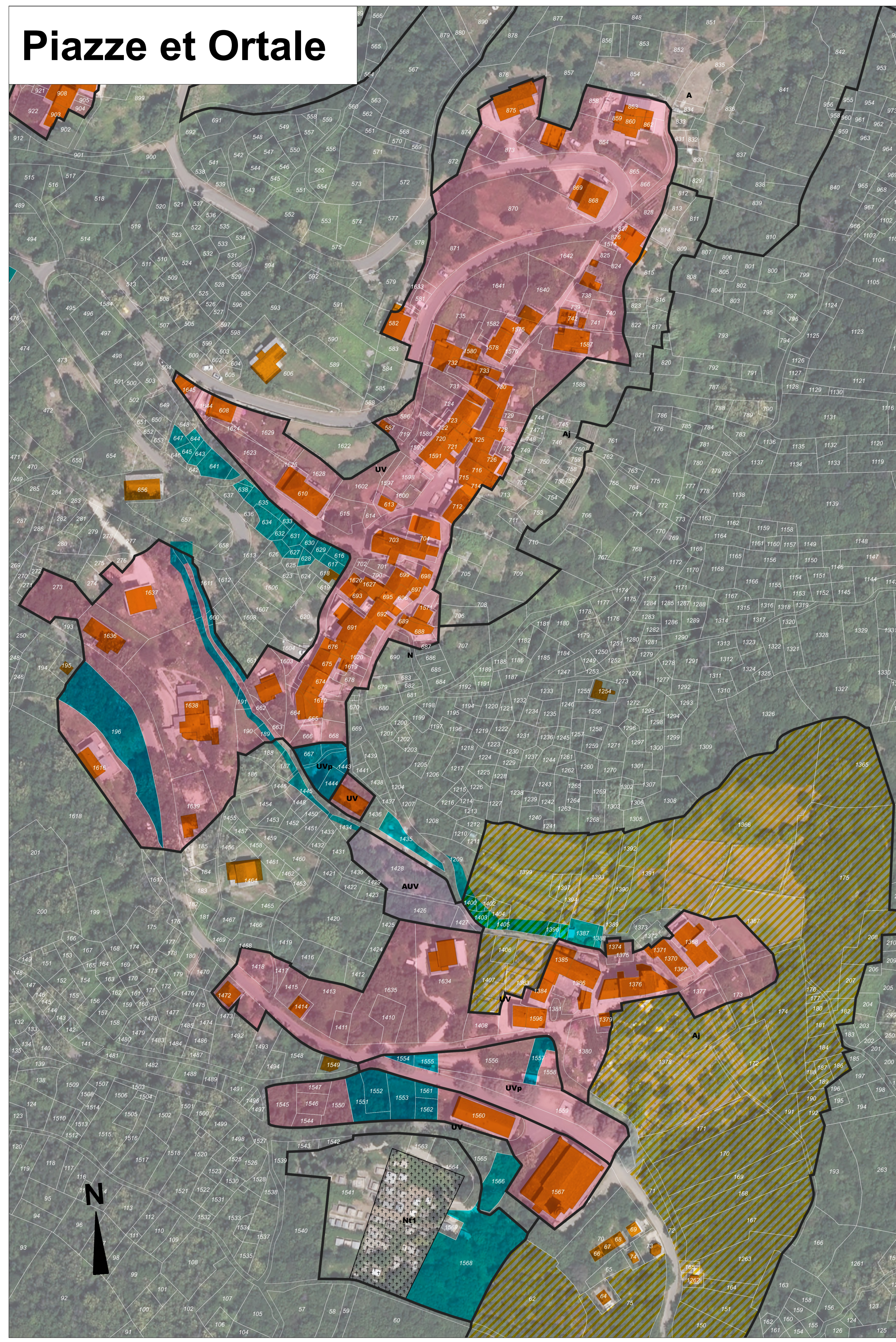
URBA CORSE - 9 Avenue Eugène Macchini 20000 Ajaccio - 2022

0 10 20 30 40 50m

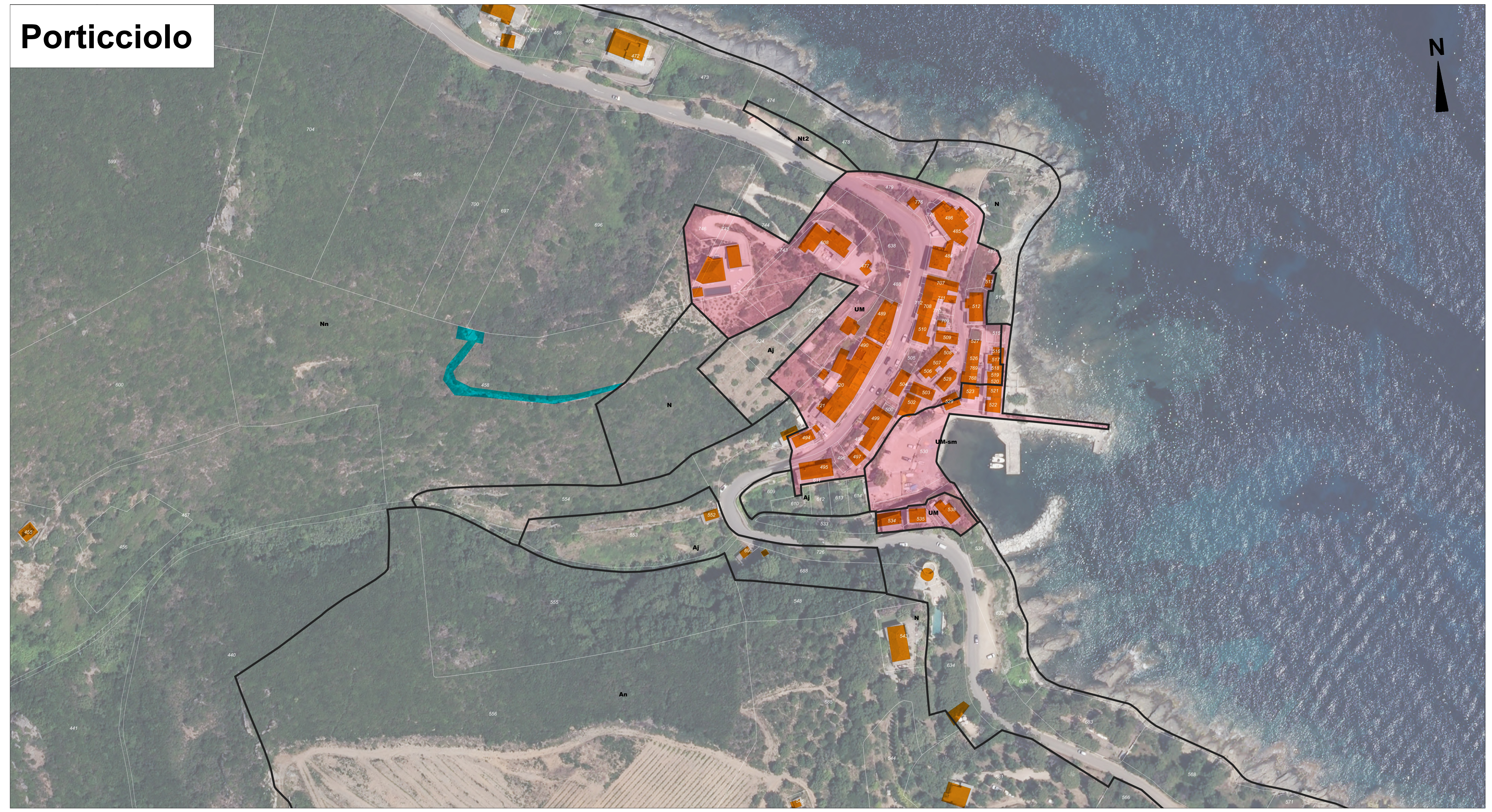
Système de projection : ICRF93  
Projection Lambert 93  
14100000000

Origine DGP/Carthago - Droits réservés de l'Etat - 2019

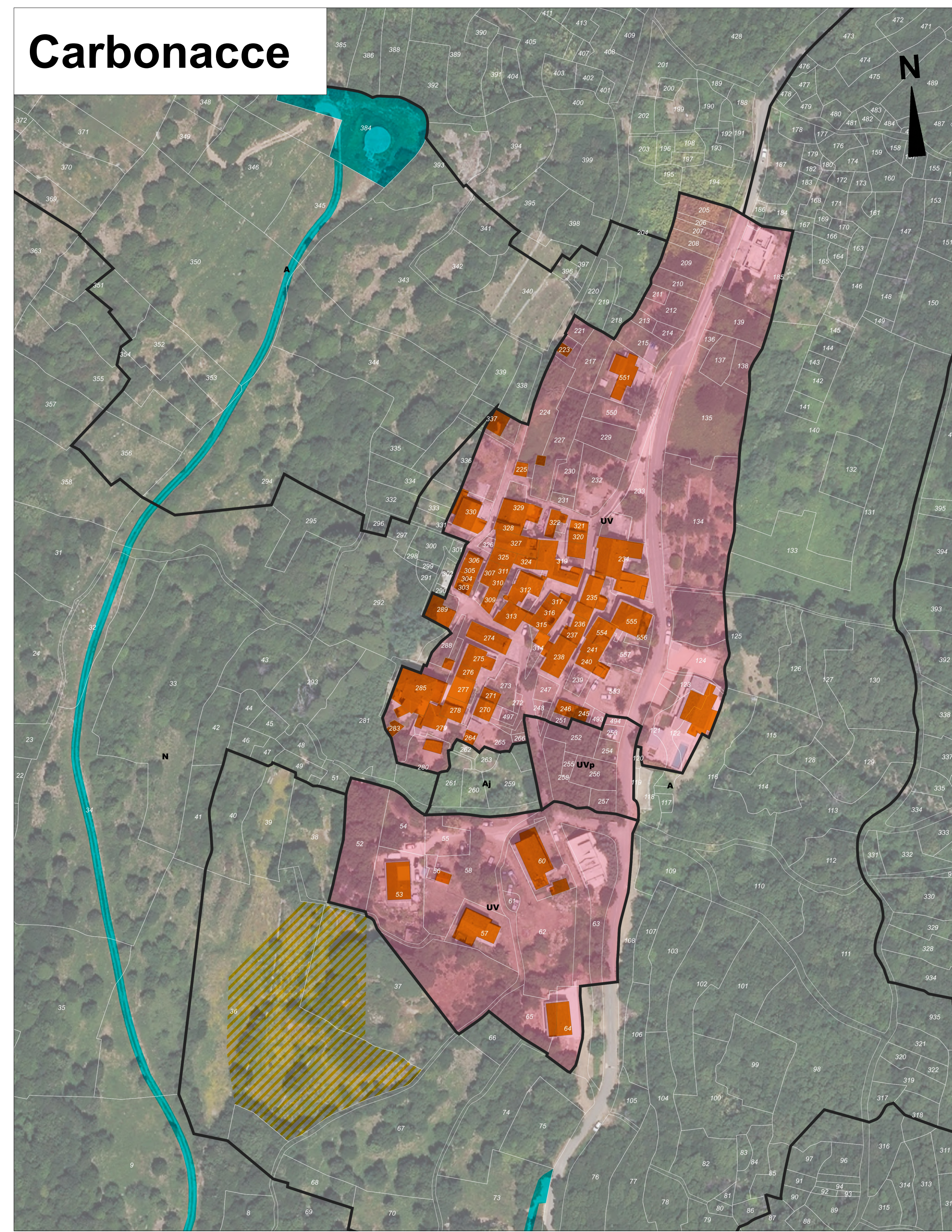
## Piazzes et Ortale



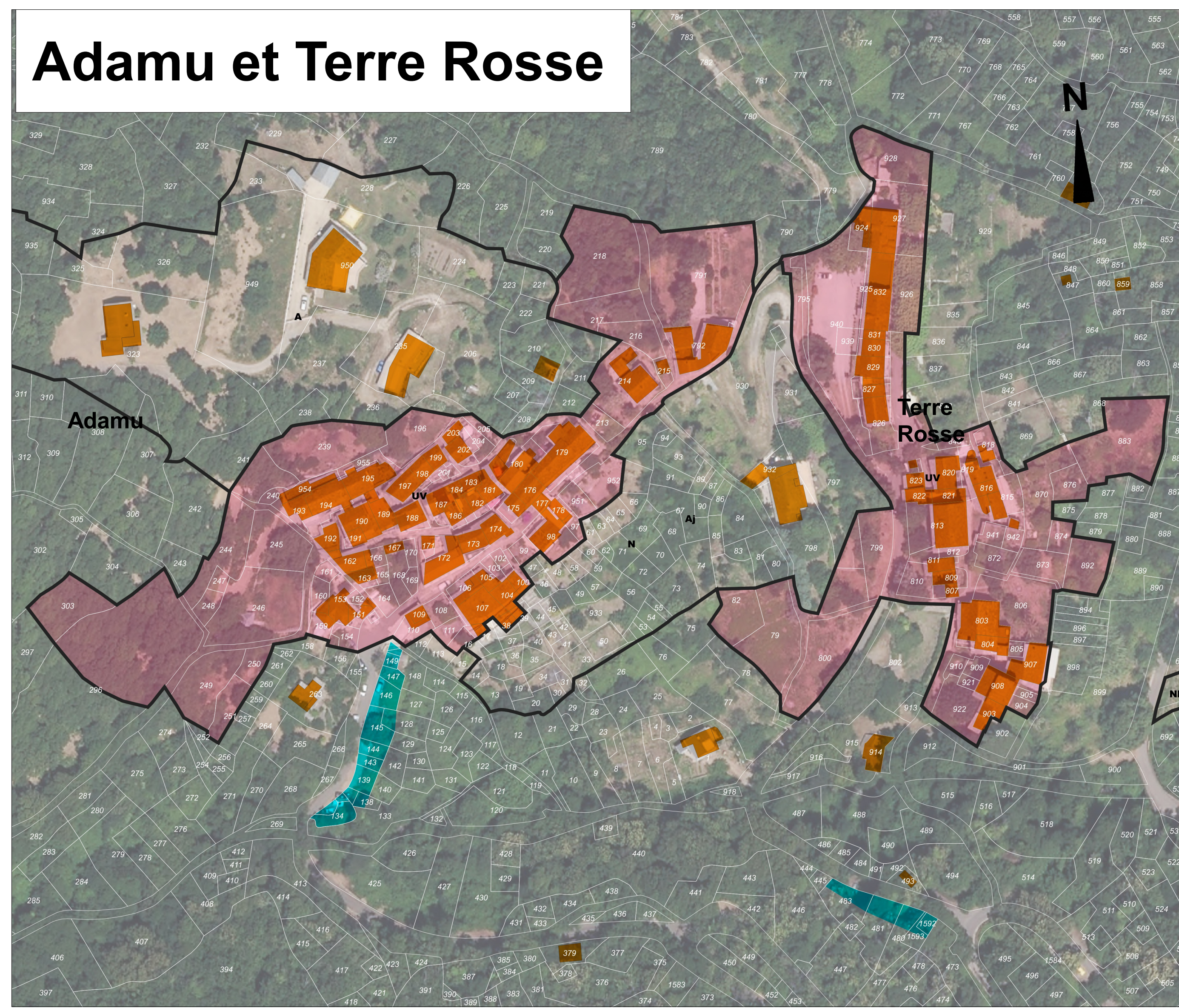
## Porticcio



## Carbonacce



## Adamu et Terre Rosse



## Suare et Ghilloni

